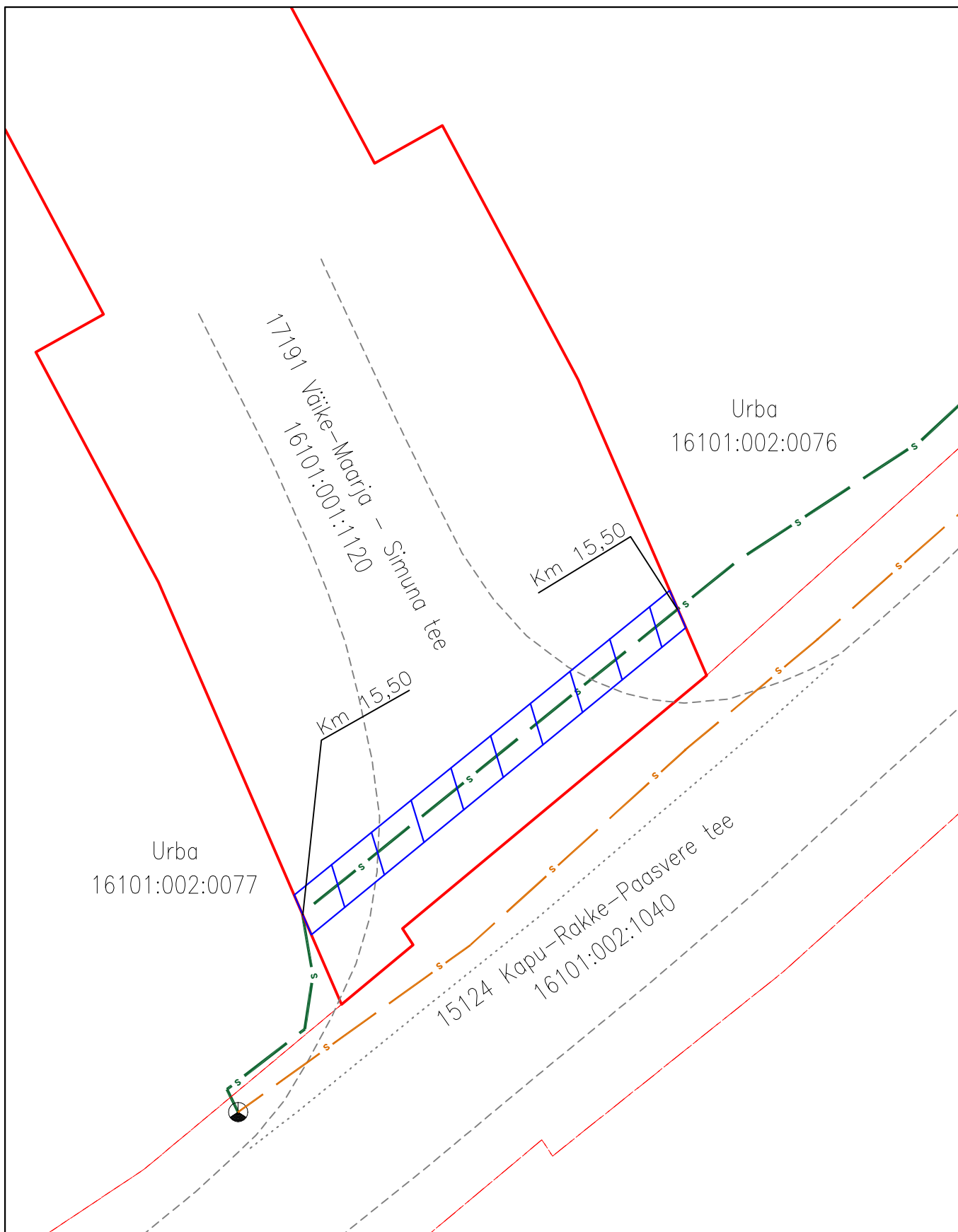







ISIKLIKU KASUTUSÕIGUSE KOORMATAVA ALA PLAAN
Lääne-Viru maakond, Määri küla, 17191 Väike-Maarja - Simuna tee
Registriosa:7438350
katastritunnus 16101:001:1120;
Ristumine: km 15,50

Leht 1/3

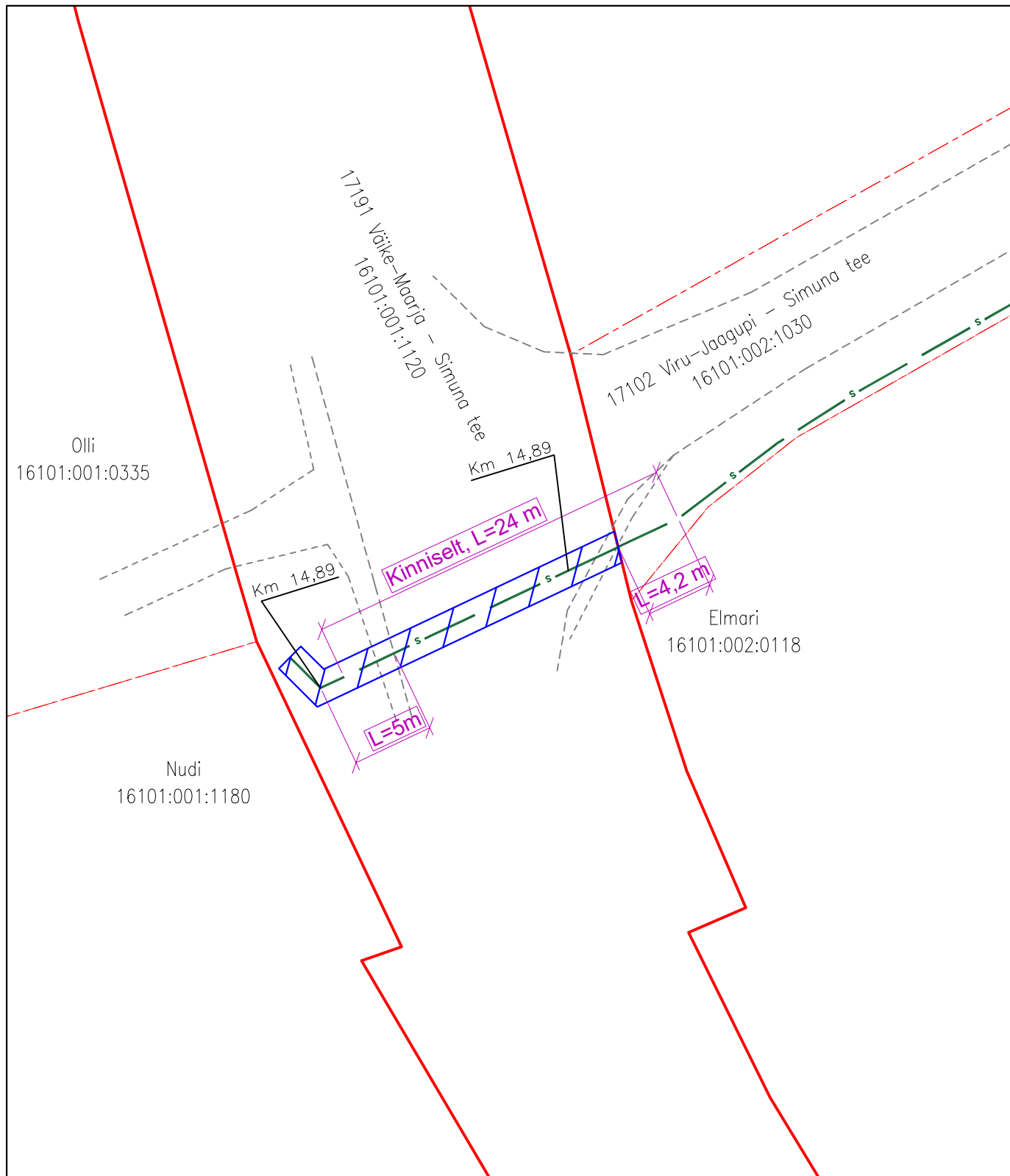


Mõõtkava: M 1:500
Koostaja: Kristjan Toro
Projekti nr: VT1914

-  Lepingu objektiks oleva katastriüksuse piir
-  Katastriüksuste piirid
-  Projekteeritav sidemaatross (Enefit Connect)
-  Olemasolev sidetrass (ELA SA)
-  Isikliku kasutusõiguse ala 51 m²

ISIKLIKU KASUTUSÕIGUSE KOORMATAVA ALA PLAAN
Lääne-Viru maakond, Määri küla, 17191 Väike-Maarja - Simuna tee
Registriosa: 7438350
katastritunnus 16101:001:1120;
Ristumine km 14,89

Leht 2/3

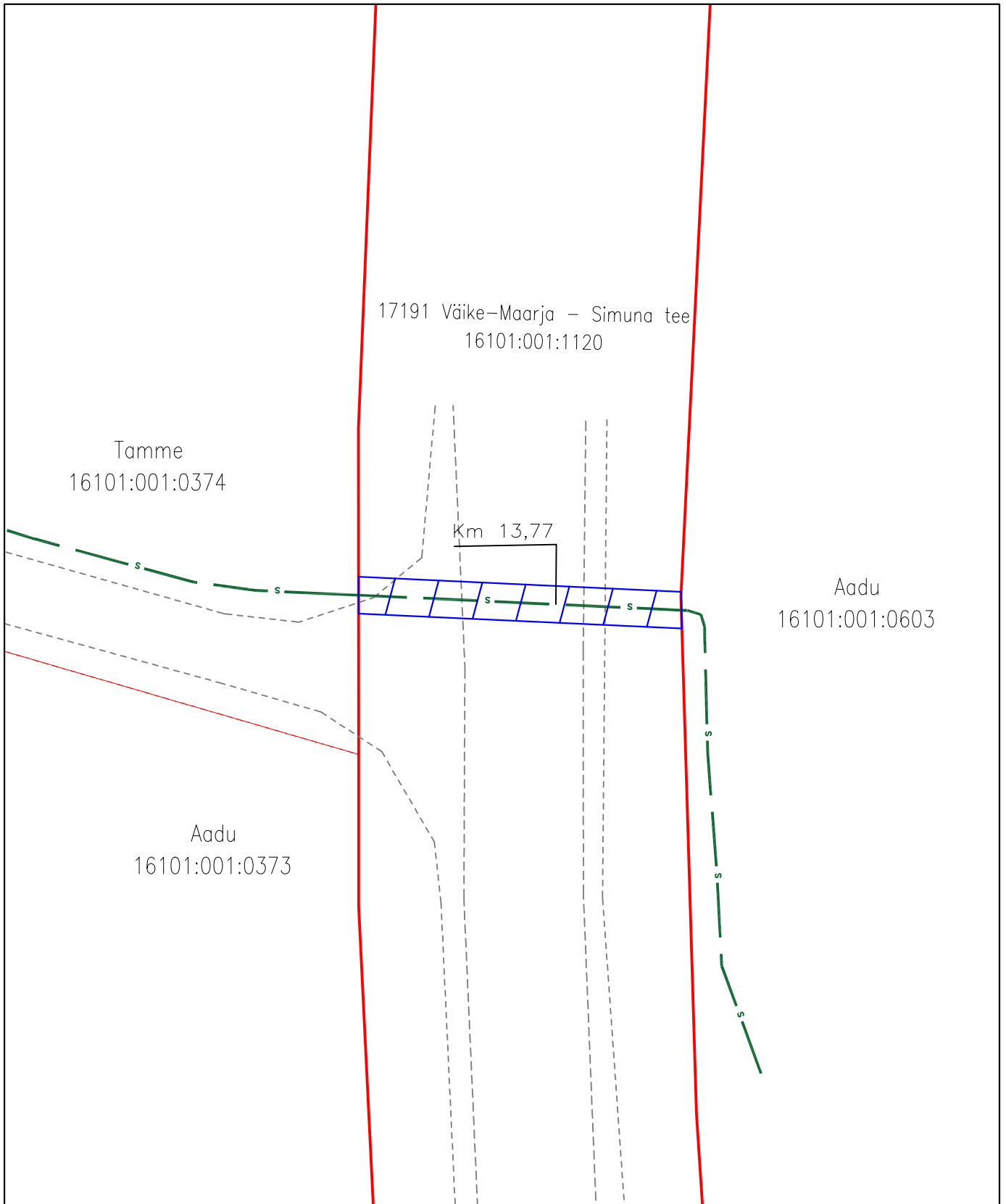


Mõõtkava: M 1:500
Koostaja: Kristjan Toro
Projekti nr: VT1914





- Lepingu objektiks oleva katastriüksuse piir
- Katastriüksuste piirid
- Projekteeritav sidemaatross (Enefit Connect)
- Isikliku kasutusõiguse ala 47 m²

ISIKLIKU KASUTUSÕIGUSE KOORMATAVA ALA PLAAN
Lääne-Viru maakond, Määri küla, 17191 Väike-Maarja - Simuna tee
Registriosa:7438350
katastritunnus 16101:001:1120;
Ristumine km 13,77

Leht 3/3



Möötkava: M 1:500
Koostaja: Kristjan Toro
Projekti nr: VT1914

-  Lepingu objektiks oleva katastriüksuse piir
-  Katastriüksuste piirid
-  Projekteeritav sidemaatrans (Enefit Connect)
-  Isikliku kasutusõiguse ala 35 m²